

各県の教会未設置市町村率¹ と外国人宣教師の人数² % of Municipalities in each Prefecture that are Still without Their First Church¹ and Number of Missionaries per Prefecture²





ここでは意図的に、平成大合併以前の市町村境界線を用いています。それは日本にある残りの教会未設置地域を正確に把握するために必要なことからです。そうしないと、教会開拓伝道が必要な地域の3分の2が、合併によって隠されてしまうからです。たとえば、横手市は平鹿町、雄物川町、増田町、大森町、大雄村、山内村、十文字町と横手市という八つの市町村が平成大合併時に合併して一つの市になりました。合併前は十文字町と横手市だけに教会があり、横手市は平鹿町、雄物川町、増田町、大森町、大雄村、山内村に教会がなかったため、その六つは開拓伝道が必要な地域でした。現在もこの六つの地域に教会はなく、開拓伝道が必要であることに変わりはありません。合併後の現在の市町村を元にとすると、十文字町と横手市には教会があると見なされ、平鹿町、雄物川町、増田町、大森町、大雄村、山内村の伝道の必要性が忘れ去られてしまう危険性があるということです。(詳細な説明についてはrjcpn@hotmail.comあてにメールにてお問い合わせください。)

Pre-Heisei Merger Municipal Boundaries were very intentionally used. This is essential to sufficiently represent the remaining unchurched areas in Japan. Otherwise, 2/3 of the 1800 areas remaining in Japan that lack their first church are in danger of being neglected or forgotten because the need is masked by the affect of the Heisei era mergers. The mergers did not change the need for churches in these areas; they merely obscured it from view. For example, 8 municipalities were merged into the new city of Yokote, but 6 of these 8 do not have a single church. But because 2 of the 8 have churches, the need for churches in the other 6 is obscured unless pre-merger boundaries are used. For further explanation, contact RJCPN@hotmail.com.

補足説明 Legend

¹色は、最新の教会情報をもとに、平成の大合併以前から現在にいたるまでに教会未設置地域(人口3,000人以上)の割合を示しています。データはRJCPNのデータベースからです。平成の大合併以前の境界線を意図的に用います。

Color coding shows the % of the cities/towns/villages over 3,000 in population based (intentionally) on pre-Heisei Era merger municipal boundaries that are still without their first church, based on updated church information. Data is taken from the RJCPN database.

-  白: 教会未設置の市町村が30%未満
White: <30% Unchurched
-  薄い灰色: 教会未設置の市町村が30~49%
Light Gray: 30 to 49% Unchurched
-  灰色: 教会未設置の市町村が50~59%
Medium Gray: 50 to 59% Unchurched
-  濃い灰色: 教会未設置の市町村が60~80%
Dark Gray: 60 to 80% Unchurched

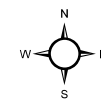
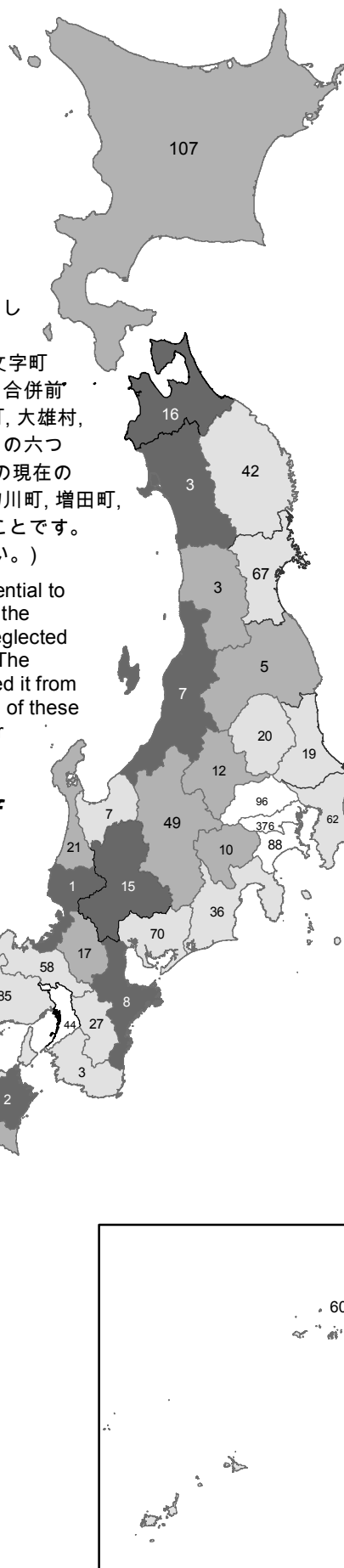
²数字は各県の都市部と地方農村部における外国人宣教師の総数です。データは主として、JEMA Directory 2015 からとりました。また、各県で生活している人々からの、より正確な情報によって補足されています。

Numbers shown on the map are the total number of urban and rural missionaries combined living in the whole prefecture. Data is mainly taken from the 2015 JEMA directory, and supplemented with more precise information from people living in a given prefecture.

その他 Other Notes:

*長崎県はカトリック教会のデータを含めると、教会未設置市町村率が下がります。
For Nagasaki, the % would be lower if Catholic church data had been included.

**宣教師夫婦の場合は2人として数えています。
Couples were counted as 2 missionaries.



Pacific Ocean
太平洋

Sea of Japan
日本海

